



АДМИНИСТРАЦИЯ МОЖАЙСКОГО ГОРОДСКОГО ОКРУГА МОСКОВСКОЙ ОБЛАСТИ

143200, Московская область,
г. Можайск, ул. Московская, д. 15

тел. 8-496-38-22-107
Факс 8-496-38-24-908
E-mail: mozhaysk@mosreg.ru

ПОСТАНОВЛЕНИЕ от 27.10.2023 № 5709-П

об установлении публичного сервитута в порядке главы V.7. Земельного кодекса Российской Федерации по адресу (местоположение): Московская область, Можайский городской округ в пользу акционерного общества «Мособлгаз» в целях строительства, реконструкции, эксплуатации, капитального ремонта линейных объектов системы газоснабжения, их неотъемлемых технологических частей – Газификация д. Хващевка Можайского городского округа Московской области

В соответствии с Земельным кодексом Российской Федерации, Федеральным законом от 06.10.2003 № 131-ФЗ «Об общих принципах организации местного самоуправления в Российской Федерации», Законом Московской области № 23/96-ОЗ «О регулировании земельных отношений в Московской области», руководствуясь Уставом Можайского городского округа Московской области, учитывая ходатайство акционерного общества «Мособлгаз» от 26.09.2023 № P001-0048198848-77111513,

ПОСТАНОВЛЯЕТ:

1. Установить публичный сервитут на срок 588 месяцев в отношении земельного участка с кадастровым номером 50:18:0000000:16916, в пользу акционерного общества «Мособлгаз», в целях строительства, реконструкции, эксплуатации, капитального ремонта линейных объектов системы газоснабжения, их неотъемлемых технологических частей – Газификация д. Хващевка Можайского городского округа Московской области, в границах в соответствии с приложением к настоящему Постановлению.

Срок, в течение которого использование земельного участка (его части) и (или) расположенных на нем объектов недвижимости в соответствии с их разрешенным

использованием будет невозможно или существенно затруднено в связи с осуществлением деятельности, для обеспечения которой устанавливается публичный сервитут (при возникновении таких обстоятельств) - 11 месяцев.

Обоснование необходимости установления публичного сервитута: перечень поручений по реализации Послания Президента Федеральному Собранию (утв. Президентом Российской Федерации 02.05.2021 № Пр-753); распоряжение Правительства Российской Федерации от 30.04.2021 № 1152-р «Об утверждении плана мероприятий («дорожной карты») по внедрению социально ориентированной и экономически эффективной системы газификации и газоснабжения субъектов Российской Федерации»; технические условия от 13.02.2023 № 2238-20/5, выданные АО «Мособлгаз»; договор № 73703561 от 24.05.2023 на прокладку инженерных коммуникаций в границах полосы отвода автомобильной дороги общего пользования регионального или межмуниципального значения а/д «Уваровка – Семеновское – Кусково – Люльки», IV техническая категория, код дороги 2180205, вдоль км 5+180 – км 5+330 (право), пересечение км 5+330; согласие, содержащее технические требования и условия № 73703561, выданное Государственным бюджетным учреждением Московской области «Мосавтодор» акционерному обществу «Мособлгаз» на согласование прокладки инженерных коммуникаций (газопровод среднего давления) в полосе отвода а/д «Уваровка – Семеновское – Кусково – Люльки», IV техническая категория, код дороги 2180205, вдоль км 5+180 – км 5+330 (право), пересечение км 5+330.

Порядок установления зон с особыми условиями использования территорий и содержание ограничений прав на земельные участки в границах таких зон, в целях размещения газораспределительных сетей определен постановлением Правительства Российской Федерации от 20.11.2000 № 878 «Об утверждении Правил охраны газораспределительных сетей».

Акционерное общество «Мособлгаз» обязано привести земельный участок, указанный в первом абзаце пункта 1 настоящего Постановления в состояние, пригодное для использования в соответствии с видом разрешенного использования, в срок не позднее чем три месяца после завершения деятельности, для осуществления которой установлен публичный сервитут.

2. Администрации в течение 5 рабочих дней направить копию настоящего Постановления в Управление Федеральной службы государственной регистрации, кадастра и картографии по Московской области для внесения сведений об установлении публичного сервитута в отношении земельного участка, указанного в пункте 1 настоящего Постановления, в Единый государственный реестр недвижимости.

3. Администрации в течение 5 рабочих дней разместить настоящее Постановление на официальном информационном сайте администрации - www.admmozhaysk.ru в информационно-телекоммуникационной сети «Интернет».

4. Управлению по земельным отношениям Администрации Можайского городского округа Московской области в течение 5 рабочих дней направить обладателю публичного сервитута копию настоящего Постановления, сведения о лицах, являющихся правообладателями земельных участков, сведения о лицах, подавших заявления об учете их прав (обременений прав) на земельные участки, способах связи с ними, копии документов, подтверждающих права указанных лиц на земельные участки.

5. Контроль за выполнением настоящего Постановления возложить на заместителя Главы Администрации Можайского городского округа Московской области Клиньских М.М.

Глава Можайского
городского округа



Д.В. Мордвинцев

ОПИСАНИЕ МЕСТОПОЛОЖЕНИЯ ГРАНИЦ

Публичный сервитут объекта «Газификация д. Хващевка Можайского городского округа Московской области»

(наименование объекта, местоположение границ которого описано (далее - объект))

Раздел 1

Сведения об объекте

Сведения об объекте		
№ п/п	Характеристики объекта	Описание характеристик
1	2	3
1	Местоположение объекта	Московская область, Можайск г.о., Хващёвка д
2	Площадь объекта ± величина погрешности определения площади ($P \pm \Delta P$)	537 м ² ± 8 м ²
3	Иные характеристики объекта	Вид объекта реестра границ: Зона с особыми условиями использования территории Вид объекта по документу: Публичный сервитут объекта «Газификация д. Хващевка Можайского городского округа Московской области» Содержание ограничений использования объектов недвижимости в пределах зоны или территории: Публичный сервитут для целей строительства, реконструкции, эксплуатации, капитального ремонта линейных объектов системы газоснабжения, их неотъемлемых технологических частей. Срок установления 49 лет. Владелец публичного сервитута: Акционерное Общество "Мособлгаз" (ИНН 5032292612). Адрес юридического лица: Московская область, город Одинцово, деревня Раздоры, километр 1-й (Рублёво-Успенского шоссе тер.), дом 1, корпус Б. Электронная почта: info@mosoblغاز.ru

Раздел 2

Сведения о местоположении границ объекта







1. Система координат МСК-50, зона 2					
2. Сведения о характерных точках границ объекта					
Обозначение характерных точек границ	Координаты, м		Метод определения координат характерной точки	Средняя квадратическая погрешность положения характерной точки (Mt), м	Описание обозначения точки на местности (при наличии)
	X	Y			
1	2	3	4	5	6
ЗУ1					
1	437 479,47	1 253 431,00	Аналитический метод	0,10	—
2	437 508,63	1 253 448,63		0,10	
3	437 513,29	1 253 451,42		0,10	
4	437 523,13	1 253 460,77		0,10	
5	437 544,84	1 253 471,37		0,10	
6	437 547,25	1 253 466,44		0,10	
7	437 543,81	1 253 464,34		0,10	
8	437 543,00	1 253 466,03		0,10	
9	437 525,43	1 253 457,45		0,10	
10	437 515,73	1 253 448,22		0,10	
11	437 510,69	1 253 445,21		0,10	
12	437 481,77	1 253 427,72		0,10	
13	437 477,12	1 253 423,95		0,10	
14	437 466,28	1 253 417,49		0,10	
15	437 450,76	1 253 407,71		0,10	
1	437 479,47	1 253 431,00	0,10		
ЗУ2					
16	437 428,61	1 253 393,76	Аналитический метод	0,10	—
17	437 412,13	1 253 424,70		0,10	
18	437 408,74	1 253 422,57		0,10	
19	437 425,22	1 253 391,62		0,10	
16	437 428,61	1 253 393,76		0,10	
3. Сведения о характерных точках части (частей) границы объекта					
1	2	3	4	5	6
—	—	—	—	—	—

Раздел 4
План границ объекта



Масштаб 1:1 000

Используемые условные знаки и обозначения:

-  7 - характерная точка границы публичного сервитута
-  - граница публичного сервитута
-  - контур проектируемого объекта
-  - граница кадастрового квартала по сведениям ЕГРН
-  - граница земельного участка по сведениям ЕГРН
-  - контур объекта недвижимости по сведениям ЕГРН

Подпись _____

Дата « 28 » августа 20 23 г.

Место для оттиска печати (при наличии) лица, составившего описание местоположения границ объекта

